



EXMO. SR. PRESIDENTE DA CÂMARA MUNICIPAL DE VITÓRIA,

O Vereador signatário, no uso de suas prerrogativas regimentais, requer a V. Ex.^a. que seja encaminhado ao Exmo. Sr. Prefeito de Vitória a seguinte:

INDICAÇÃO N°..... /2026

Venho por meio deste solicitar à Secretaria de Obras que avalie, com a devida atenção e urgência, a situação de risco que envolve duas famílias em nossa comunidade.

JUSTIFICATIVA

A Defesa Civil já realizou atendimentos no local em anos anteriores, inclusive em 2024, identificando que a área está situada próxima ao setor S10, classificado como risco R3 (alto), com grande potencial para deslizamentos e instabilidade do terreno, sendo observadas evidências como trincas no solo e abatimentos.

Em 10/10/2025, nova vistoria constatou risco R3 na residência do senhor Antônio Erli Gatti, localizada na Escadaria Alcides Farias Santos, nº 70, bairro Forte São João, e também na residência da senhora Camila da Silva Borges, situada no Beco Walter de Souza, nº 21, bairro Forte São João, tendo inclusive sido interdita a parte de trás da residência da senhora Camila. Ressaltamos ainda que em 2026 a situação da casa do senhor Antônio vem se agravando dia após dia, sendo possível observar sinais visíveis no piso da residência. Diante do exposto, solicitamos uma avaliação técnica e providências com a maior brevidade possível, visando garantir a segurança das famílias. Segue em anexo o laudo da Defesa Civil

Sala de Sessões, 30 Março de 2026

LUIZ PAULO AMORIM

VEREADOR /PV



PREFEITURA MUNICIPAL DE VITÓRIA
SECRETARIA DE OBRAS
COORDENADORIA MUNICIPAL DE PROTEÇÃO E DEFESA CIVIL
RELATÓRIO TÉCNICO DE VISTORIA



Nº: 631/2025

DATA: 10/10/2025

Servidor: Adriana Sepulveda

1 - DADOS DO SOLICITANTE

MUNÍCIPE CIODES CRAS POLIGONAL N° 156 OUTROS:

Nome: Eliene Chagas Gatti

Telefone: (27) 99769-5302

e-mail: chagasgattieliene@gmail.com

PESSOALMENTE TELEFONE CI OFÍCIO E-MAIL PROC. N°

2 - DADOS PARA REALIZAÇÃO DA VISITA TÉCNICA

Responsável pelo local a ser vistoriado: Antônio Erli Gatti e Camila da Silva Borges Gouveia

Telefone: (27) 99521-0369 (Dilzete-esposa) / 99769-5302 (Eliene-filha) e-mail: chagasgattieliene@gmail.com

Endereço: Escadaria Alcides Farias Santos, nº 70

Bairro: Forte São João

Regional: 3

Observações: 01 Notificação (imóvel do Sr. Antônio na cota superior) e 01 Interdição Parcial (Imóvel da Sra. Camila Borges na cota inferior).

2.1 - TIPO DE OCUPAÇÃO

PRÓPRIO ALUGADO CEDIDO OUTRO? QUAL:

3 - TIPO DE OCORRÊNCIA

ESTRUTURA RACHADURA INFILTRAÇÃO LAJE
IMÓVEL EM ALVENARIA PAREDE MURO INCÊNDIO TELHADO
 DESABAMENTO PARCIAL DESABAMENTO TOTAL

ESTRUTURA TELHADO PAREDE
IMÓVEL EM MADEIRA MURO INCÊNDIO TABUAS PODRES
 DESABAMENTO PARCIAL DESABAMENTO TOTAL

ESTRUTURA RACHADURA INFILTRAÇÃO LAJE
IMÓVEL MISTO PAREDE MURO INCÊNDIO TELHADO
 DESABAMENTO PARCIAL DESABAMENTO TOTAL TABUAS PODRES

GEOLÓGICO ROCHA RISCO DE ROLAMENTO ROLAMENTO
 TALUDE/ENCOSTA RISCO DE DESLIZAMENTO DESLIZAMENTO

SERVIDÃO PÚBLICA ESTRUTURA RACHADURA CORRIMÃO MURO SINISTRO

ESTRUTURA RACHADURA INFILTRAÇÃO LAJE
OUTROS PAREDE MURO INCÊNDIO TELHADO
 DESABAMENTO PARCIAL DESABAMENTO TOTAL ÁRVORES

RELATÓRIO TÉCNICO DE VISTORIA

DATA DA VISTORIA: 29/07/2025

VISTORIANTE: Pedro Natali (Engenheiro Geólogo) e Marcione Teixeira (Engenheiro Civil)

3.1 – HISTÓRICO DE OCORRÊNCIAS

O local possui histórico de ocorrências já tendo sido atendido pela Defesa Civil em anos anteriores (Relatórios de vistoria nºs 469 e 773/2024) e pelo Projeto Mapenco (Laudo nº 146/2024). Processo nº 7173501/2024.

Conforme informações contidas no Plano Municipal de Redução de Risco (PMRR) de Vitória 2014-2016, o local avaliado **está situado próximo** à área classificada como de risco R3 (ALTO), setor S10, do bairro Forte São João.

3.2 – GRAU DE RISCO

CLASSIFICAÇÃO DE RISCO ESTRUTURAL - IBAPE (Instituto Brasileiro de Perícias)

CRÍTICO MÉDIO MÍNIMO INEXISTENTE

CLASSIFICAÇÃO DE RISCO GEOTÉCNICO - IPT (Instituto de Pesquisas Tecnológicas de São Paulo)

R4 - MUITO ALTO R3 - ALTO R2 - MÉDIO R1 - BAIXO OU SEM RISCO

HOUVE SINISTRO?

SIM NÃO

Nº DE MORADIAS EM RISCO: 02

3.3 – RELATÓRIO DESCRITIVO DA OCORRÊNCIA

Atendendo à solicitação, a equipe de **Vistoria Técnica da Coordenadoria Municipal de Proteção e Defesa Civil** compareceu na Escadaria Alcides Faria Santos, nº 70 - bairro Forte São João, coordenadas UTM: 24K 361531m – E / 7752.795m – N, com o objetivo de verificar as condições de segurança, estabilidade e salubridade do local.

A vistoria teve por objetivo atender ao disposto nas solicitações de serviço nº **2025.058.115** e **2025.061.064**, para avaliação de risco geológico de um talude que estaria “desabando”, segundo o solicitante.

Vale registrar que os relatórios nºs 469/2024 e 773/2024, bem como, o processo nº 7173501/2024, citados no histórico de ocorrências, foram elaborados em nome da Sra. Camila da Silva Borges, proprietária do imóvel situado na cota inferior. Registra-se também que a Sra. Camila Borges já tinha sido notificada anteriormente devido a exposição ao alto risco geológico-geotécnico local.

Durante a vistoria constatou-se tratar de um talude de corte em solo argilo-arenoso amarelo-avermelhado, de médio porte, de aproximadamente 10m de extensão por 5m de altura, subverticalizado, localizado entre os imóveis do Sr. Antônio Gatti (cota superior) e Sra. Camila Borges (cota inferior), em área de encosta de alta declividade. Trata-se de dois imóveis de alvenaria, 02 (dois) pavimentos e de médio padrão construtivo.

Importante ressaltar que o talude apresenta histórico de pequenos deslizamentos de terra, normalmente ocorridos em períodos chuvosos, causando obstrução da área de serviço do imóvel da

Sra. Camila Borges (cota inferior), conforme apontado nos relatórios e laudo Mapenco, citados no histórico de ocorrências.

Nesta recente vistoria foram identificados na crista do talude, grande quantidade de blocos e fragmentos de rocha de pequeno porte, soltos, dispersos ou concentrados, trincas e degraus de abatimento do solo, indicando que novos deslizamentos e quedas de blocos poderão ocorrer a qualquer tempo, provavelmente, durante um período chuvoso, podendo provocar danos e prejuízos ao imóvel situado na cota inferior, residência da Sra. Camila Borges.

Observou-se durante a vistoria que recentemente foi realizada capina na crista do talude, com supressão da vegetação rasteira e arbustiva, bem como, poda baixa de boa parte dos exemplares arbóreos de médio porte.

No imóvel do Sr. Antônio Gatti (cota superior), observou-se considerável deformação e desaprumo no muro de alvenaria. O muro de contenção, em pedra argamassada, encontra-se levemente deformado e a calçada, logo acima, encontra-se danificada. Notou-se que a alvenaria do imóvel (em bloco de concreto), ao lado da calçada, apresenta fissura escalonada (em ângulo de 45°).

Diante da situação acima exposta, a **Defesa Civil classifica os riscos identificados da forma:**

RISCO ESTRUTURAL MÉDIO - Risco de provocar a perda parcial de desempenho e funcionalidade da edificação sem prejuízo à operação direta de sistemas, e deterioração precoce.

RISCO GEOLÓGICO-GEOTÉCNICO como R3 (Alto): os condicionantes geológico-geotécnicos predisponentes (inclinação, tipo de terreno, etc.) e o nível de intervenção no setor indicam ALTA POTENCIALIDADE para o desenvolvimento de processos de deslizamentos e solapamentos. Observa-se a presença significativa de sinais/feições/evidências de instabilidade (trincas no solo, degraus de abatimento em taludes, etc.). Processo de instabilização em PLENO DESENVOLVIMENTO, mas ainda sendo possível monitorar a evolução do processo. Mantidas as condições atuais, é PERFEITAMENTE POSSÍVEL a ocorrência de eventos destrutivos, durante episódios de chuvas intensas e prolongadas.

Visando o pleno restabelecimento da estabilidade e segurança local, a Defesa Civil recomenda:

- Remoção imediata dos blocos rochosos dispostos na crista do talude;
- Realização de obras contenção e drenagem do talude;
- O monitoramento permanente do talude, intensificado nos períodos chuvosos, até a implementação das obras de contenção.

A Defesa Civil **notificou** o Sr. Antônio Gatti (proprietário do imóvel na cota superior) e realizou a **interdição parcial** da área de serviços nos fundos do imóvel da Sra. Camila Borges.

Registra-se que o imóvel da Sra. Camila Borges (Inscrição imobiliária: 03.07.069.0652) não possui espelho cadastral imobiliário, segundo pesquisa realizada no site Geoweb Vitória.

Por se tratar de imóveis particulares, registra-se o que dispõe a Lei Municipal 4821/98:

"Art. 4º. "O município, visando exclusivamente à observância das prescrições deste COE, do PDU e legislação correlata pertinente, licenciará e fiscalizará a execução, a utilização e a manutenção das condições de estabilidade, segurança e salubridade das obras, edificações e equipamentos, não se responsabilizando por qualquer sinistro ou acidente decorrente de deficiências do projeto, e sua execução ou da sua utilização [...]"

Art. 7º. O proprietário do imóvel, ou seus sucessores a qualquer título, são responsáveis pela manutenção das condições de estabilidade, segurança e salubridade dos imóveis, edificações e equipamentos, bem como pela observância das prescrições desta Lei e legislação municipal correlata, assegurando-se-lhes todas as informações cadastradas na PMV relativas ao seu imóvel [...]"

"Art. 11. Para os efeitos desta Lei, é considerado responsável técnico da obra o profissional responsável pela direção técnica das obras, desde o seu início até sua total conclusão, respondendo por sua correta execução e adequado emprego de materiais, conforme projeto aprovado no município em observância à legislação em vigor [...]"

Parágrafo único. A responsabilidade pela elaboração de projetos, cálculos, especificações e pela execução de obras é do profissional que as assinarem, não assumindo o Município, em consequência da aprovação, qualquer responsabilidade sobre tais atos".

Cabe salientar ainda que o risco é dinâmico e tende ao agravamento caso as medidas para mitigação não sejam providenciadas em tempo hábil pelos proprietários.

Vale salientar que toda intervenção no local deverá ser realizada com as devidas licenças, bem como, adequada sinalização e isolamento do imóvel garantindo a segurança de usuários, terceiros e dos trabalhadores envolvidos. As ações devem ser acompanhadas por profissional habilitado, com registro nos órgãos competentes e devidamente licenciado conforme normas vigentes.

3.4 – ASSINATURAS

TARCISIO JOSE
FOEGER:07781
975731

Assinado de forma digital
por TARCISIO JOSE
FOEGER:07781975731
Dados: 2025.08.29
15:53:02 -03'00'

Coordenador da Defesa Civil Municipal de Vitória

gov.br Documento assinado digitalmente
PEDRO PAULO NATALI
Data: 01/09/2025 16:46:01-0300
Verifique em <https://validar.iti.gov.br>

gov.br Documento assinado digitalmente
MARCIONE TEIXEIRA DE MORAIS
Data: 02/09/2025 07:38:22-0300
Verifique em <https://validar.iti.gov.br>

Agente (s) da Defesa Civil Municipal de Vitória

3.5 – ENCAMINHAMENTO DO RELATÓRIO

PARA: CENTRAL/SUB-GCS para anexar ao processo nº **7173501/2024**, Secretaria Municipal de obras – Gerência de Planejamento de Obras (SEMOB/GPO) e munícipes.


EM: 28/08/2025 Autenticar documento em /autenticidade
Identificador 3300340030003700330030003A005000, Documento assinado digitalmente conforme art. 4º, II da

Geoweb Vitória



30/07/2025, 10:04:15

- Lote
- Curva de Nivel Mestra (5x5)
- World_Hillshade



Sources: Esri, TomTom, Garmin, FAO, NOAA, USGS, © OpenStreetMap contributors, and the GIS User Community; Sources: Esri, Maxar, Airbus, © USGS, NOAA, NASA, ESA, N. Robinson, NCEAS, NLS, © NVA, Geodataset, Rijkswaterstaat, GSA, Geoland, FEMA, Intermap, and the

Pedro Natali - Eng. Geólogo - Crea/IMG 65.405/D - Complec

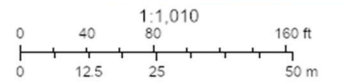
Figura 1. Localização do imóvel e principais vias de acesso.

Geoweb Vitória



30/07/2025, 10:18:38

- Lote
- Curva de Nivel Mestra (5x5)
- Ortofoto2023
- Red: Band_1
- Green: Band_2



Pedro Natali - Eng. Geólogo - Crea/IMG 65.405/D - Complec

Figura 2. Localização através de imagem de Ortomosaico.

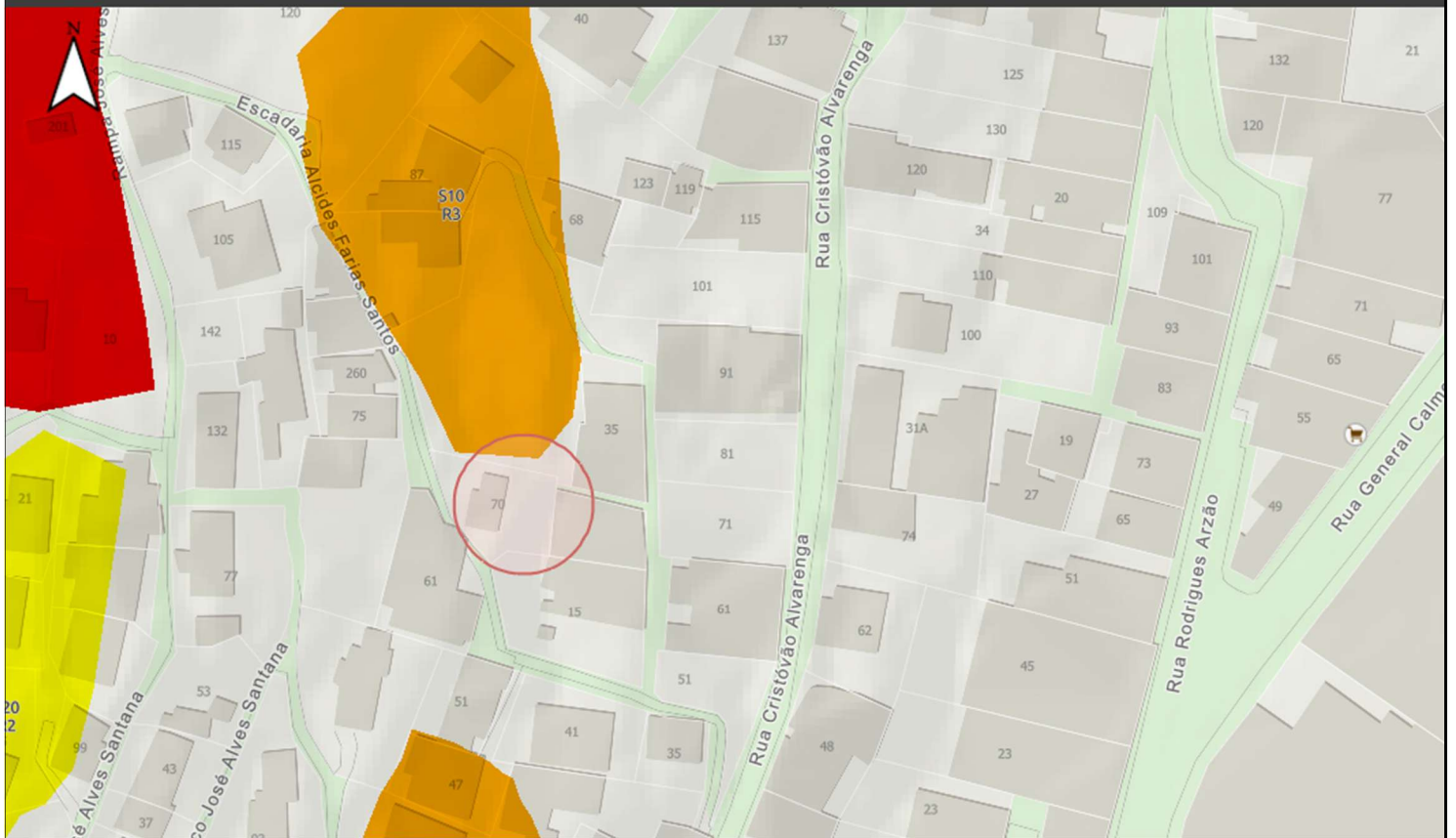


Figura 3. Local vistoriado muito próximo ao setor S10 de risco R3 (alto).





Imagem 1. Fachada do imóvel do Antônio Gatti.



29 de jul. de 2025 15:29:04
24K 361528 7752790
Forte São João

Imagem 2. Área de serviço do imóvel do Sr. Antônio Gatti na cota superior. Pode-se notar deformações significativas no muro com desaprumo considerável.



29 de jul. de 2025 15:25:54
24K 361527 7752798
Forte São João

Imagem 3. Pode-se notar o início do surgimento de fissuras escalonadas, seguindo a junta da argamassa de composição da alvenaria de blocos de concreto, em ângulo de 45° e também verticais, indicando possível início de movimentação desta área em específico.



Imagem 4. Vista do talude e fundos do imóvel da Sra. Camila Borges na cota inferior.



Imagem 5. Vista por outro ângulo do talude e fundos do imóvel na cota inferior.



29 de jul. de 2025 15:45:37
24K 361538 7752801
Forte São João

Imagem 6. Vista longitudinal do talude com a face desprovida de vegetação.



29 de jul. de 2025 15:49:13
24K 361537 7752800
Forte São João

Imagem 7. Crista do talude onde se observam blocos e fragmentos de rocha de pequeno porte, soltos, dispersos e ou concentrados.



Imagem 8. Pequenos degraus de abatimento na crista do talude (no detalhe).



Imagem 9. Degrau de abatimento e erosão observados no talude. À esquerda, fundos do imóvel da Sra. Camila Borges.



29 de jul. de 2025 15:32:09
24K 361532 7752796
Forte São João

Imagem 10. Trinca observada na face do talude.



29 de jul. de 2025 15:39:10
24K 361547 7752792
Forte São João

Imagem 11. Cicatrizes de pequenos deslizamentos ocorridos na face do talude, observadas nos fundos do imóvel da Sra. Camila Borges.



29 de jul. de 2025 15:47:02
24K 361536 7752797
Forte São João

Imagem 12. Processo erosivo observado na face do talude. Acima, vista parcial do imóvel do Sr. Antônio Borges.



29 de jul. de 2025 16:22:34
24K 361538 7752798
Forte São João

Imagem 13. Interdição parcial da área de serviço nos fundos do imóvel da Camila Borges.



8 de nov. de 2024 13:55:36
24K 361540 7752788
Forte São João

Imagem 14. Imagem do relatório 773/2024, mostrando como era a vegetação na crista do talude antes da capina e poda.



8 de nov. de 2024 13:51:56
24K 361539 7752800

Imagem 15. Outra imagem do relatório 773/2024, mostrando a face do talude antes da capina e poda.



Imagem 16. Imagem do relatório 773/2024, mostrando deslizamento de terra que atingiu a área de serviço do imóvel da Sra. Camila Borges.



Data: 29 / 07 / 2025 Horário: 15:57 SIC 156: 2025.058.115

Proc.: _____
Endereço: BEÇO VALTER DE SOUZA Nº: 21
Bairro: FORTE SÃO JOÃO Complemento: _____

Responsável pelo imóvel/local: (Proprietário () Morador Cedido () Morador Inquilino

Parecer técnico [Defesa Civil nº 631/25 [] COPEV nº _____ [] MAPENCO nº _____

Tipo de Ocorrência

<input type="checkbox"/> DESLIZAMENTO DE SOLO	<input checked="" type="checkbox"/> RISCO DE DESLIZAMENTO DE SOLO
<input type="checkbox"/> MOVIMENTAÇÃO DE BLOCO ROCHOSO	<input checked="" type="checkbox"/> RISCO DE MOVIMENTAÇÃO DE BLOCO ROCHOSO
<input type="checkbox"/> DESABAMENTO	<input type="checkbox"/> RISCO DE DESABAMENTO
<input type="checkbox"/> INCÊNDIO / EXPLOSÃO	<input type="checkbox"/> INUNDAÇÃO / ENCHENTE

Bens afetados [PARTICULAR [] MUNICIPAL / ESTADO

[] TOTAL [PARCIAL FUNDOS DO IMÓVEL
COMUNICADO
A Defesa Civil Municipal de Vitória, no uso das suas atribuições que lhe são conferidas por lei, **INTERDITA E COMUNICA** aos ocupantes, residentes no imóvel do **IMINENTE PERIGO DE VIDA** que estão correndo caso permaneçam no imóvel ou ambiente interditado acima especificado, ainda que só por algumas horas do dia ou da noite, ainda que em clima seco e estável, **DEVENDO DESOCUPÁ-LO.**

Agente da Defesa Civil
Funcionário: Pedro Paulo Natali
Cargo: Engenheiro Geólogo
Matrícula: 638099

**Responsável pelo Imóvel/Local:
Ciente dos Termos**
Nome: CAMILA DA SILVA BORGES GOUVEIA
CPF: 110.107.617-81
Telefone: (11) 9.9529.6562
E-mail: CAMILADASILVABORGES2014@GMAIL.COM
Data: 29 / 07 / 2025 Hora: 15:57

Assinatura
Pedro Paulo Natali
Eng. Geólogo - CREA/MG 65405/D
SEMOB/ADJ-COMPDEC

Assinatura

QUALQUER RASURA INVALIDA ESTE DOCUMENTO
Informações: SEMOB/ADJ-COMPDEC – 27 3382-6167 e 27 3382-6168 | E-mail: defesacivil@vitoria.es.gov.br

Notas:

- 1) A não obediência ao presente Auto de Interdição enseja as penalidades previstas em lei.
- 2) O imóvel será DESINTERDITADO depois de corrigidas as irregularidades e constatadas a ausência de risco mediante vistoria por equipe da Defesa Civil.



A **DEFESA CIVIL MUNICIPAL DE VITÓRIA**, no uso das suas atribuições que lhe são conferidas por lei, **COMUNICA/NOTIFICA** aos Sr(a). ANTÔNIO FABI GATTI

e demais ocupantes, residentes no imóvel situado na ESCALADARIA ALCIDES FARIAS SANTOS, 20, FONTE SÃO JOÃO,

dos **RISCOS GEOTÉCNICOS E/OU ESTRUTURAIS existentes no imóvel apontados no Relatório Técnico da Defesa Civil nº 631125**, conforme os critérios para a determinação dos graus de risco de acordo com o IPT - Instituto de Pesquisas Tecnológicas (Risco Geotécnico-Geológico) e IBAPE - Instituto Brasileiro de Avaliações e Perícias de Engenharia (Risco Estrutural):

GEOLÓGICO - GEOTÉCNICO - R3 - RISCO ALTO: Os condicionantes geotécnicos predisponentes (declividade, tipo de terreno, etc.) e o nível de intervenção no local são de alta potencialidade para o desenvolvimento de processos de escorregamentos ou queda/rolamento de blocos.

Em caso de chuvas intensas e prolongadas a família deverá desocupar o imóvel temporariamente até que cesse o episódio chuvoso.

ESTRUTURAL - CRÍTICO: Risco de provocar danos contra a saúde e segurança das pessoas e do meio ambiente; perda excessiva de desempenho e funcionalidade causando possíveis paralisações; aumento excessivo de custo de manutenção e recuperação; comprometimento sensível de vida útil.

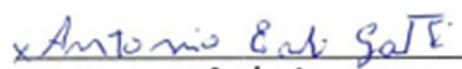
Obs.: RISCO DESLIZAMENTO DE SOLO

Vitória (ES), 29/07/2025.

Agente da Defesa Civil
Funcionário: Pedro Paulo Natali
Cargo: Engenheiro Geólogo
Matrícula: 638099

Notificado: Ciente dos Termos.
Nome: <u>ANTÔNIO FABI GATTI</u>
CPF: <u>474940697-04</u>
Telefone: <u>(27) 995210369</u>
E-mail: <u>CHAGASGATTIELIENE@Gmail.com</u>
Data: <u>29/07/2025</u> Hora: <u>15:55</u>


Pedro Paulo Natali
Eng. Geólogo - CREA-MG 65405/D
SEMOB/ADJ-COMPDEC
Assinatura


Assinatura

QUALQUER RASURA INVALIDA ESTE DOCUMENTO
Informações: SEMOB/ADJ-COMPDEC - 27 3382-6167 e 27 3382-6168 | E-mail: defesacivil@vitoria.es.gov.br



Prefeitura Municipal de Vitória

Secretaria Municipal de Fazenda - Coordenação de Cadastro Imobiliário

Espelho Cadastral da Unidade

Inscrição Fiscal: 2 - 17027686

Inscrição Imobiliária: 03.07.069.0715.001

Face: 7

Situação Cadastral: Normal

Localização da Propriedade

Endereço: ESC ALCIDES FARIAS SANTOS, 70 - FORTE SÃO JOÃO. CEP: 29.017-028

Município: VITORIA - ESPÍRITO SANTO

Identificação do Responsável

Nome: ANTONIO ERLI GATTI

Doc. Ident.: CPF 474.940.697-04

Endereço: ESC ALCIDES FARIAS SANTOS, 70 - FORTE SÃO JOÃO

Município: Vitória - ES

CEP: 29.017-028

Responsável(is) Fiscal(is)

Nome	Documento	Situação	Condição
ANTONIO ERLI GATTI	CPF 474.940.697-04	Proprietário	

Informações do Lote

Área do Terreno:	163,28	Testada Principal:	17,50	Situação do Lote:	Meio de quadra
Área acima da Cota 50:	0,00	Localização:	Demais	Topografia:	Declive
Área Non Aedificandi:	0,00	Caracterização:	Construído	Muro:	Sim
Área Preservada:	0,00	Condição do Solo:	Normal	Calçada:	Não
Área Total Edificada:	57,72	Demais Testadas:		Ref. Loteamento:	
Percentual de Isenção Preservação:	0,00%			Dt de Lançamento:	01/01/1968

Informações da Unidade

Exercício: 2011

Ocupação: Residencial

Patrimônio: Particular

Numeração Oficial: Sim

Informações da Edificação

Área da Edificação:	57,72	Conservação:	Boa	Ar Condicionado:	Não
Fração Ideal:	1,000000	Forro:	Laje	Sauna/Pisc Privativa:	Não
Área Frac Terreno:	163,28	Piso:	Cerâmica Simples	Sauna/Pisc Comunit:	Não
Área Terreno Exced:	0,00	Inst Sanitária:	Até 2 banheiros	Nº de Quartos:	2
Estrutura:	Concreto	Quant Pavimentos:	2	Nº de Suítes:	0
Esquadria:	Alumínio	Nº Pavimento:	1	Nº Vagas Garagem:	0
Revest. Fachada:	Reboco	Elevador:	Não	Sol da Manhã:	Não
Revest Interno:	Reboco	Escada Rolante:	Não	Varanda:	Não
Data Construção:	17/05/2010	Tipo Construção:	Casa Recuada Isolada	Posição Via Pública:	Frente

PROTOCOLO DE ASSINATURA(S)

O documento acima foi assinado eletronicamente e pode ser acessado no endereço /autenticidade utilizando o identificador 3300340030003700330030003A005000

Assinado eletronicamente por **Luiz Paulo Amorim** em **30/03/2026 11:48**

Checksum: **1D112FDE04DD419055771424102A8D95DDDF79CBE91E96310E8A36E0BAC70904**